

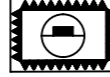




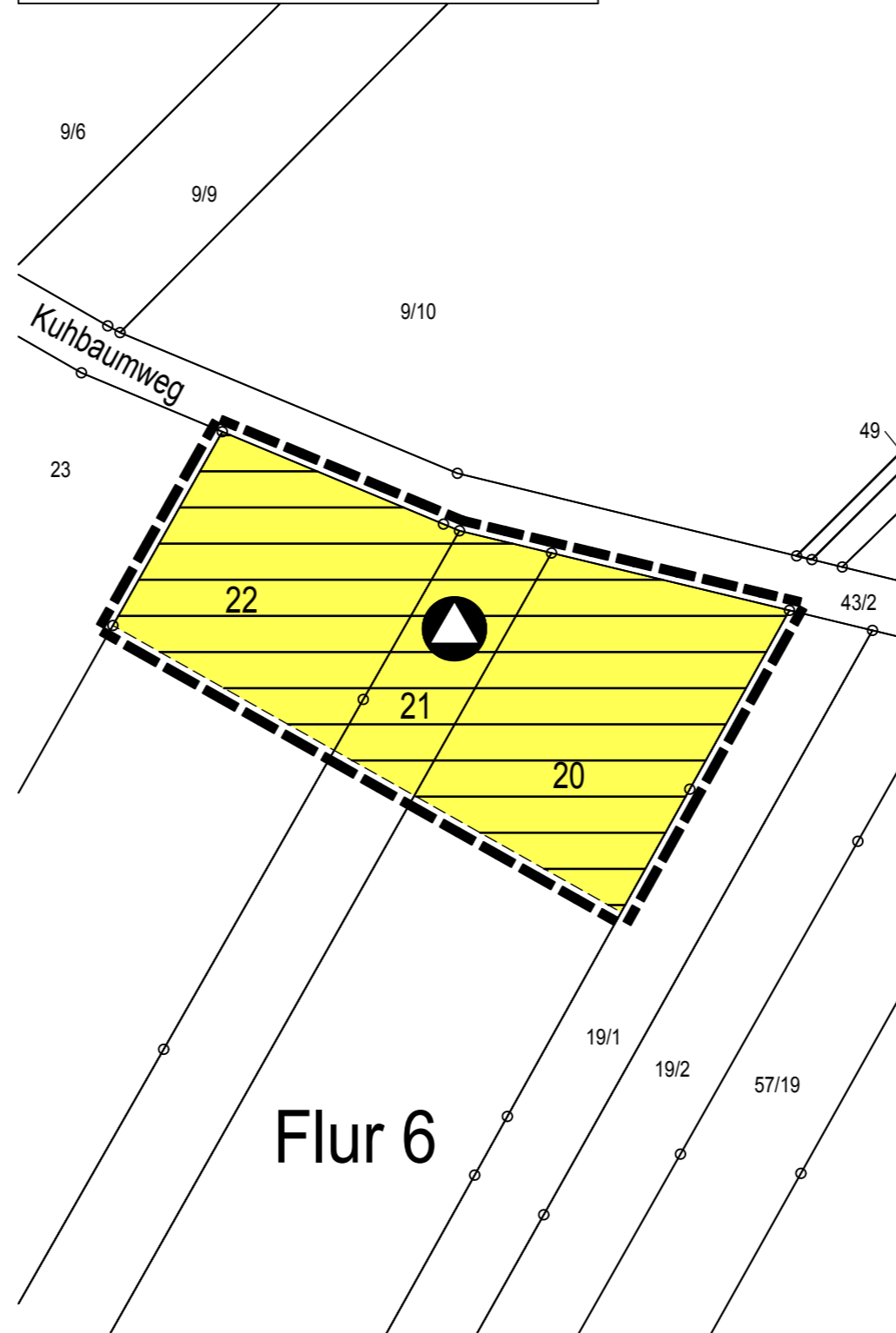
Vor der Änderung - M. 1/ 5.000



Planzeichenerklärung

-  Räumlicher Geltungsbereich
-  Flächen für Aufschüttungen gem. § 5 Abs. 4 BauGB
-  Flächen für die Abfallentsorgung gem. § 5 (2) 4 BauGB
-  Zweckbestimmung: Zwischenlagerfläche für Grünabfälle

Nach der Änderung - M. 1/ 1.000



Verfahrensvermerke

Der Aufstellungsbeschluss zur 9. Änderung des Flächennutzungsplanes wurde in der Stadtverordnetenversammlung am 07.07.2022 gefasst.

Nach § 13 Abs. 2 Ziffer 2 i. d. gültigen Fassung wurde die Öffentlichkeit in der Zeit vom 00.00.2023 bis 00.00.2023 über die allgemeinen Ziele und Zwecke der Planung durch Auslegung der Plandarstellung mit Begründung unterrichtet. Ort und Dauer der Auslegung wurden am 00.00.2023 öffentlich bekannt gegeben.

Die Änderung des Flächennutzungsplanes wurde in der Sitzung der Stadtverordnetenversammlung am 00.00.2023 beschlossen.

Niedenstein, den _____

 Bürgermeister

Genehmigungsvermerk:
 Die mit dem Genehmigungsvermerk versehene Flächennutzungsplanänderung wurde gemäß § 6 BauGB in der gültigen Fassung am _____ öffentlich bekannt gemacht.
 Die Flächennutzungsplanänderung ist somit ab _____ rechtskräftig geworden.

Niedenstein, den _____

 Bürgermeister

Stadt Niedenstein

0418 – Stand: 12.06.2023

9. Änderung des Flächennutzungsplanes

Aufgestellt durch:



BÜRO FÜR STADTBAUWESEN
 Dipl. Ing. Helmut Meißner – Städtebauarchitekt • Stadtplaner
 Hühnefelder Straße 20 • 34295 Edermünde
 Tel. 05665/ 9690 110 • email: info@meissner-sbw.de